

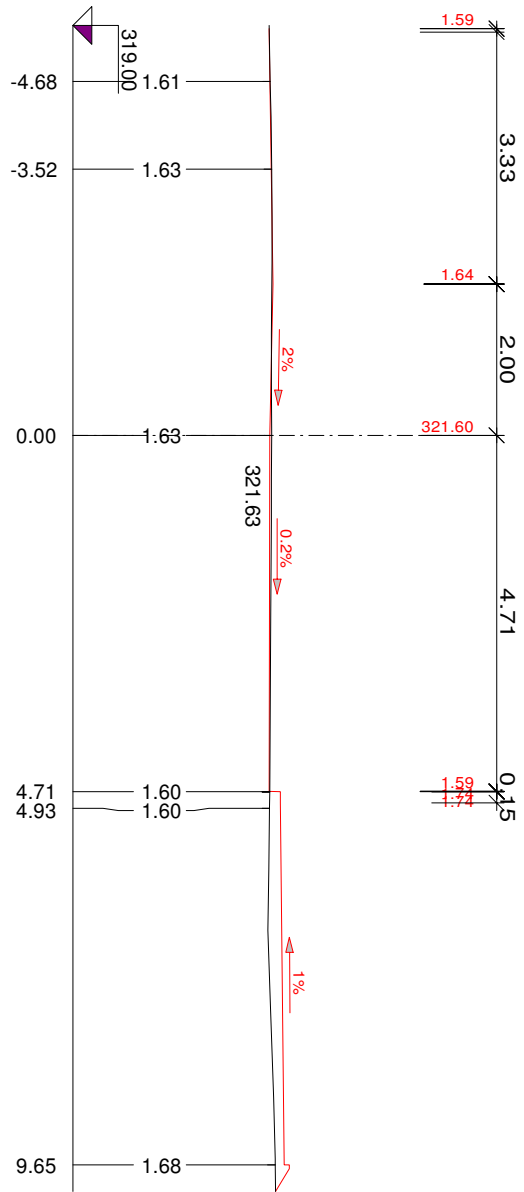
Polohopisné a výškopisné zaměření vypracovala společnost Geoprojekt - geodetická společnost s.r.o.
 Souřadnicový systém S-JTSK; výškový systém Bpv

Zpracováno programem

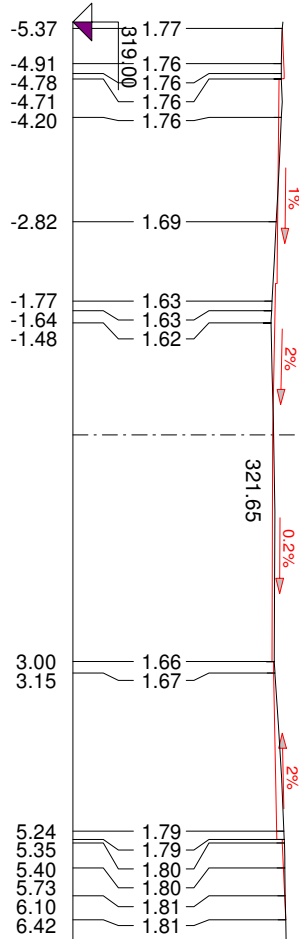
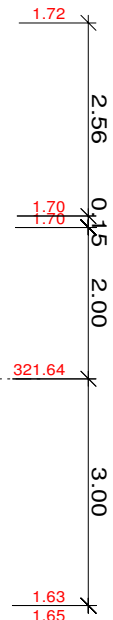


Vypracoval: Petr Slezák		PROJEKCE s.r.o. Jílová 2769/6, 787 01 Šumperk projekce@projekcespk.cz tel.: 583 550 159; 732 876 673	
Zodpovědný projektant: Petr Slezák, č. autorizace: 1201265			
Městský úřad: Šumperk	OÚORP: MěÚ Šumperk	stupeň PD: DPS	arch. č.: OÚ.281.
Objednatel: Město Šumperk, nám. Míru 1, 787 01 Šumperk, IČ: 00303461		Datum: 11/2018	formát: 4 A4
Příloha: SO 101 - MK a chodník Příčné řezy		měřítko	příloha číslo
Název akce: Ulice Školní, Šumperk II. etapa		1 : 100	B.2.1.e.

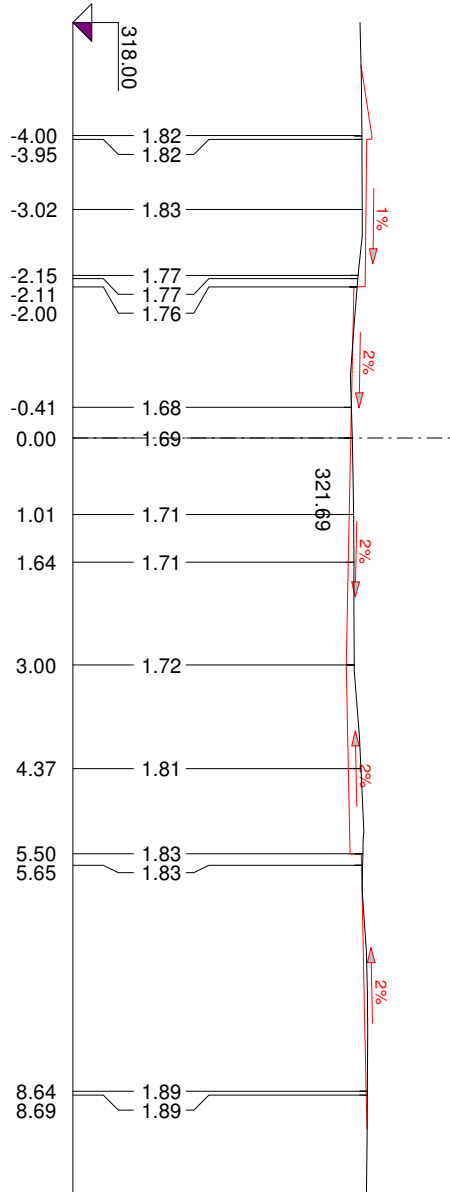
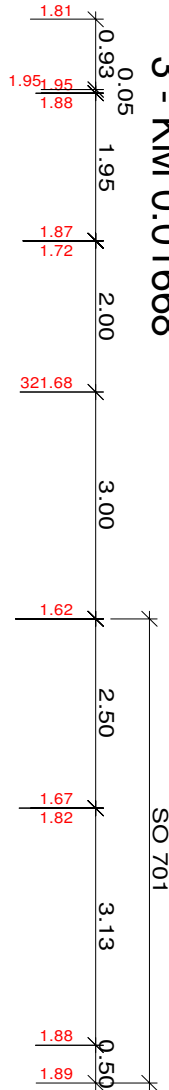
1 - KM 0.00490



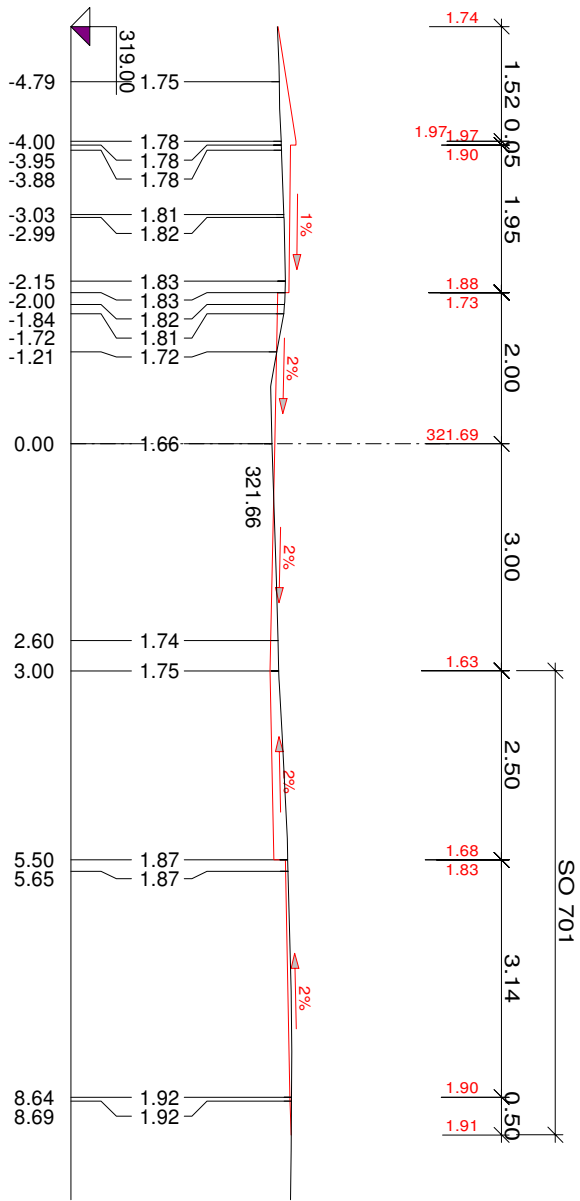
2 - KM 0.01077



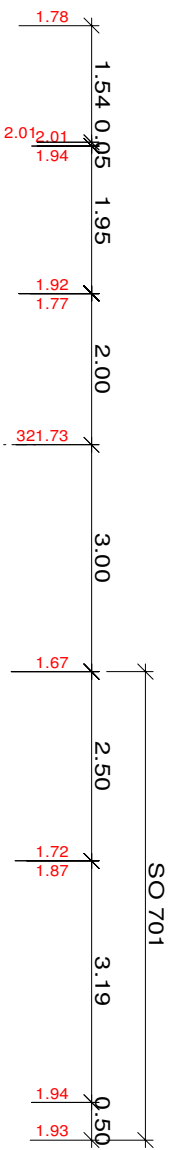
3 - KM 0.01668



4 - KM 0.01991

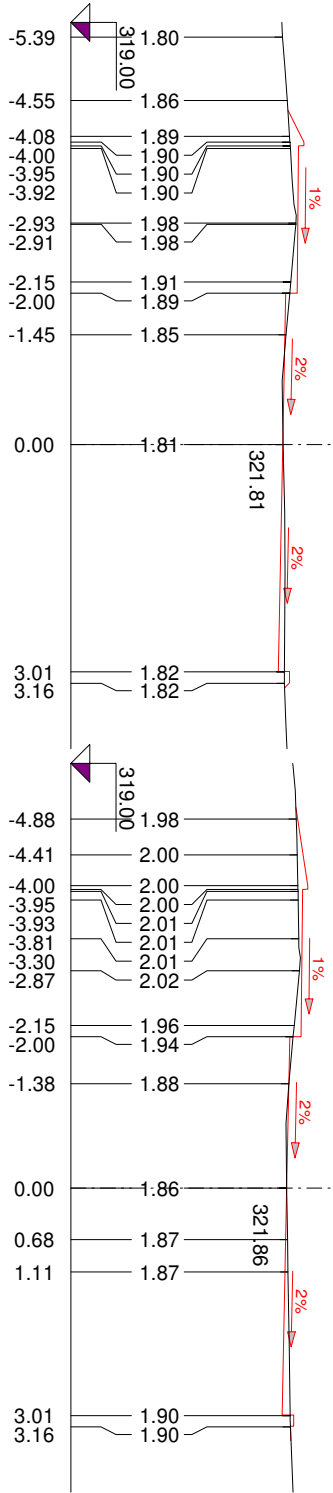
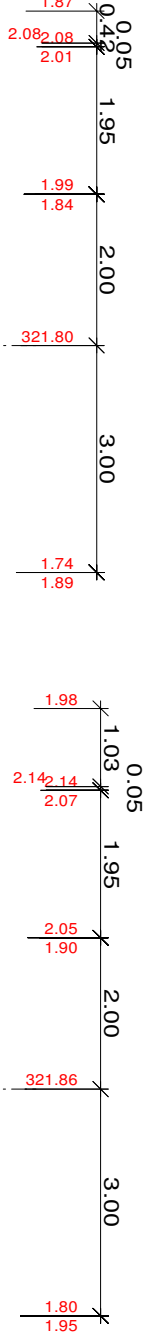


5 - KM 0.02394

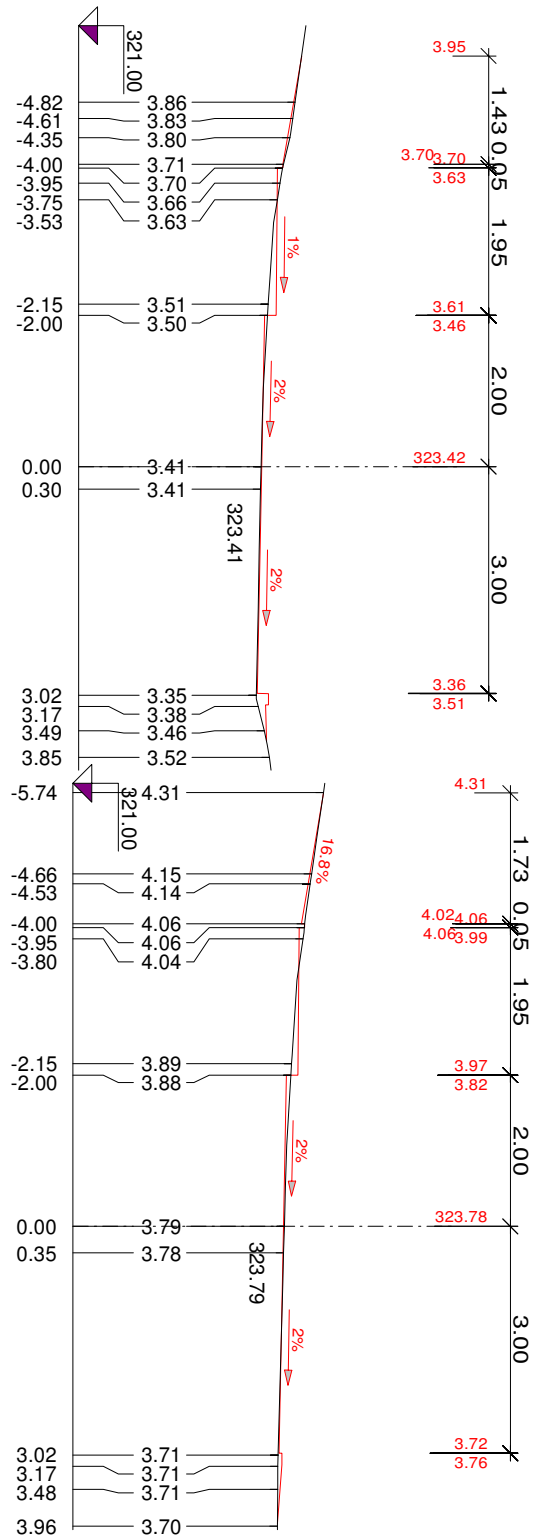


6 - KM 0.03000

7 - KM 0.03500



14 - KM 0.06885



15 - KM 0.07325

16 - KM 0.07823

